

INFORME DE MONITOREO DE MEDIOS*

Fecha: 18/05/2024

Semananº 20

Coordinación de Vigilancia Epidemiológica

*Vigilancia basada en eventos de interés epidemiológico mediante el monitoreo de medios abiertos de comunicación locales y nacionales.

Reporte de eventos:

Amenaza	Tema	Medio	Fecha	Resumen	Liga	Prioridad	Verificación
Violencia	Crimen organizado en elecciones	El Sol de Cuernavaca	18 mayo 2024	La Iglesia Católica tiene evidencia de que grupos criminales están decididos a influir en la democracia de los ciudadanos morelenses , sostuvo el Obispo de la Diócesis de Cuernavaca, Ramón Castro Castro , durante la décima edición de la Caminata por la Paz realizada este 18 de mayo en Cuernavaca y que congregó a más de 20 mil personas.	https://www.elsoldecuernavaca.com.mx/policia/crimen-organizado-quiere-influir-en-elecciones-obispo-de-cuernavaca-ramon-castro-11940439.html	Bajo	Ratificado
Biológico	Falta de agua potable en Xoxocotla	Diario de Morelos	17 mayo 2024	Solo 30 por ciento de la población del municipio indígena de Xoxocotla recibe agua potable ante el considerable descenso del manantial Chihuahuita , lamentó Modesto López, director del Sistema de Agua Potable de Xoxocotla. Reconoció que el agua del pozo La Joya es insuficiente para atender la demanda de la población.	https://www.elsoldecuernavaca.com.mx/loca/solo-30-de-habitantes-de-xoxocotla-tiene-agua-potable-11937434.html	Bajo	Ratificado
Biológico	Servicios de salud en Jiutepec	Diario de Morelos	18 mayo 2024	Con el fin de contribuir a garantizar el derecho a la salud física y mental de la población del municipio, el gobierno local implementa diversos programas desde la Secretaría de Desarrollo Humano, Bienestar Social y Educación. Este viernes se realizó en el zócalo de la cabecera municipal la "Caravana de la salud", en la cual se ofrecieron diferentes servicios médicos gratuitos como consultas médicas con entrega de medicamentos, servicio de podología, optometrista, auriculoterapia, conoterapia y pases gratuitos para estudios de laboratorio, sesiones de psicología, mastografías y papanicolaou, entre otros.	https://www.diariodemorelos.com/noticias/llevan-servicios-de-salud-la-gente-de-jiutepec	Bajo	Ratificado
Social	Paro de labores de personal de salud	Diario de Morelos	18 mayo 2024	Ayer trabajadores de salud en Morelos realizaron una protesta de brazos caídos en las instalaciones del Hospital General de Cuernavaca "Dr. José G. Parres" y las tres jurisdicciones sanitarias del estado, tras denunciar que han sido víctimas de varias violaciones a sus derechos laborales.	https://www.lajornadamorelos.mx/sociedad/paran-trabajadores-de-salud-exigen-respeto-a-derechos-laborales/	Bajo	Ratificado



<http://ssm.gob.mx>



Servicios de Salud Morelos



@MorelosSalud

Callejón Borda N°3 Col. Centro C.P. 62000
Teléfono (777) 312 62 31 / 314 33 36 ext. 222

**Calle Gómez Azcárate No. 205, Col. Lomas de la Selva
C.P. 62270, Cuernavaca, Morelos. Tel.: 777 102 25 56**

INFORME DE RIESGOS METEOROLÓGICOS

Fecha: 18/05/2024

Semananº20

Coordinación de Vigilancia Epidemiológica

Fuente: Servicio Meteorológico Nacional de México, CONAGUA. <https://proteccioncivil.morelos.gob.mx/>

LLUVIAS MUY FUERTES EN CHIAPAS

POSIBLE FORMACIÓN DE TORBELLINOS EN COAHUILA, NUEVO LEÓN Y TAMAULIPAS

Este viernes, la interacción entre una **línea seca** y un **sistema frontal (fuera de temporada)** sobre el noreste de México, aunados al flujo de la **corriente en chorro subtropical**, propiciarán lluvias puntuales fuertes, descargas eléctricas, granizo, rachas de viento de 50 a 70 km/h y posibles *torbellinos* en zonas de Coahuila, Nuevo León y Tamaulipas.

Por otra parte, **canales de baja presión**, sobre el oriente, centro y sureste mexicano, en interacción con **inestabilidad en la atmósfera superior**, ocasionarán lluvias puntuales muy fuertes en Chiapas, lluvias puntuales fuertes en Puebla, Estado de México, Tlaxcala y Oaxaca, así como intervalos de chubascos en San Luis Potosí, Veracruz, Hidalgo, Ciudad de México, Morelos y Guerrero. De igual forma, la entrada de **aire húmedo** favorecido por una **zona de baja presión** con potencial para desarrollo ciclónico al sur de Guerrero y una **zona de inestabilidad atmosférica** con probabilidad para desarrollo ciclónico en siete días, reforzarán el potencial para lluvias en regiones del sureste del país. Finalmente, prevalecerán las temperaturas que podrían superar los 45 °C en zonas de Nuevo León, Tamaulipas, San Luis Potosí, Querétaro (norte), Hidalgo (norte), Michoacán, Guerrero, Oaxaca, Chiapas, Veracruz, Tabasco, Campeche y Yucatán.

Las temperaturas elevadas podrían provocar problemas de salud.

Viento con rachas de 40 a 60 km/h: Estado de México, Ciudad de México y **Morelos.**

Lluvias aisladas (0.1 a 5 mm):

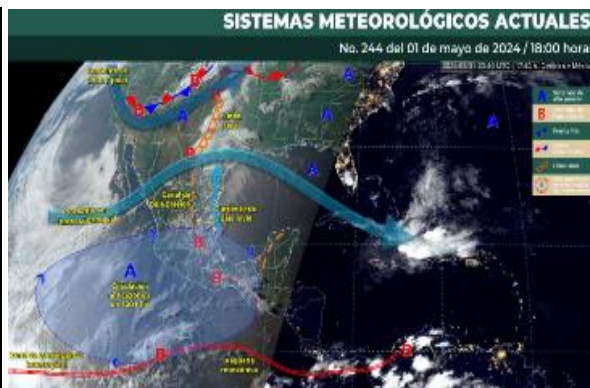
Tamaulipas, Querétaro, Hidalgo, **Morelos** y Guerrero.

Temperaturas Máximas de 40-45 °C:

Puebla (norte), **Morelos** y Yucatán.

Pronóstico en región Mesa Central:

Cielo medio nublado a nublado durante el día, con lluvias puntuales fuertes en Puebla, chubascos en Hidalgo y Tlaxcala. Sin lluvia en el resto de la región. Ambiente matutino fresco a templado y bancos de niebla en zonas montañosas de Hidalgo, norte de Puebla y norte de Querétaro. **Ambiente vespertino caluroso en la región, siendo muy caluroso en Morelos.** Viento de dirección variable de 15 a 30 km/h con rachas 40 a 60 km/h y posibles tolvaneras en la región.



Recomendaciones de Protección Civil

TEMPERATURAS ALTAS:

- Extremar precaución ante temperaturas altas, dar especial atención a **personas enfermas y de la tercera edad, niños e indigentes.**
- Mantenerse fresco e hidratado, tomar **abundantes líquidos.**
- No exponerse por **tiempos prolongados a los rayos solares** para evitar insolación y golpes de calor.
- Utilizar **ropa y calzado ligero para esta temporada**, de preferencia en colores claros, para evitar que aumente la temperatura corporal e incluso se presente un "golpe de calor".
- **Mantener informada a la población.**

Nivel de riesgo alto

Existe riesgo meteorológico para la población en general, en especial población de alta vulnerabilidad, pudiendo generar deshidratación, golpes de calor, insolación o quemaduras por efectos de radiación solar.



<http://ssm.gob.mx>



Servicios de Salud Morelos



@MorelosSalud

Callejón Borda N°3 Col. Centro C.P. 62000
Teléfono (777) 312 62 31 / 314 33 36 ext. 222

**Calle Gómez Azcárate No. 205, Col. Lomas de la Selva
C.P. 62270, Cuernavaca, Morelos. Tel.: 777 102 25 56**

INFORME DE MONITOREO VOLCÁNICO Y SISMOLÓGICO


Fecha: 18/05/2024

Semana N°20

Coordinación de Vigilancia Epidemiológica

Fuente: Servicio Sismológico Nacional, UNAM. / Centro nacional de Prevención de Desastres (CENAPRED)-SEGOB, SENEAM-SCT y NOAA.

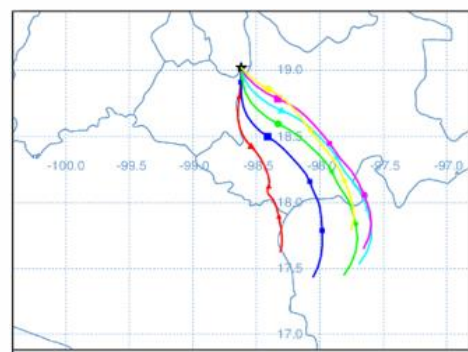
En las últimas 24 horas, mediante los sistemas de **monitoreo del volcán Popocatepetl**, se detectaron **31 exhalaciones**, acompañadas de vapor de agua, gases volcánicos y ligeras cantidades de ceniza. Adicionalmente se identificaron **44 minutos de tremor**. Durante la mañana y **al momento de este reporte se observa una ligera emisión de vapor de agua y gases volcánicos, con dirección noreste (NE)**.


NIVEL DE ALERTA		AMARILLO-FASE 2	RECOMENDACIONES PARA LA FASE AMARILLO FASE 2
		<p>El volcán presenta incremento en su actividad, con explosiones esporádicas:</p> <ul style="list-style-type: none"> Pluma continúa de vapor de agua y gas. Caída de ceniza leves a moderadas en poblaciones cercanas. Lanzamiento de fragmentos incandescentes y posibilidad de flujos piroclásticos de corto alcance asociado a las explosiones. Crecimiento y destrucción de domos de lava. Flujos de lodo o escombros de corto alcance. 	<ol style="list-style-type: none"> Continuar con el radio de seguridad de 12 km, por lo que la permanencia en esa área no está permitida. Controlar el tránsito entre Santiago Xalitlintla y San Pedro Nexapa, vía Paso de Cortés. A las autoridades de Protección Civil, mantener sus procedimientos preventivos, de acuerdo con sus planes operativos. A la población se le recomienda eleva la atención a los avisos de las autoridades de su localidad y se exhorta a no acercarse al volcán, y mucho menos al cráter. Mantenerse fuera de cañadas ante posibles flujos de lodo, principalmente en temporada de lluvias.

PRONOSTICO DE CAIDA DE CENIZA

En caso de una exhalación de ceniza volcánica, el pronóstico de trayectoria hacia el **sur, sur-sureste y sureste del cráter** (simulando exhalación cada hora en las próximas 6 horas), a su paso por la zona oeste, centro-suroeste, suroeste y sur del estado de Puebla, para las **primeras 12 horas de pronóstico** (de las 10:00 a las 22:00 hora local). Posteriormente, para las **últimas 12 horas de pronóstico** (de las 22:00 a las 10:00 hora local del día siguiente), las trayectorias continuarían sobre la zona suroeste y sur del estado de Puebla; y zona noroeste del estado de Oaxaca.

SIN PRONOSTICO DE CAIDA DE CENIZA PARA EL ESTADO



SISMOS	<p>Se registró sismo de magnitud de 3.4 grados Richter, a las 04:40:15 hrs con localización del epicentro a 58 km al noreste de San Felipe, Baja California.</p> <p>NO PERCIBIDO EN EL ESTADO DE MORELOS.</p>		
	<p>REPORTE DE DAÑOS A LA POBLACION</p> <table><tr><td><p>PROTECCIÓN CIVIL</p></td><td><p>Sin reporte de daños a la población ni a la infraestructura en salud.</p></td></tr></table>		<p>PROTECCIÓN CIVIL</p>
<p>PROTECCIÓN CIVIL</p>	<p>Sin reporte de daños a la población ni a la infraestructura en salud.</p>		



<http://ssm.gob.mx>



Servicios de Salud Morelos



@MorelosSalud

Callejón Borda N°3 Col. Centro C.P. 62000
Teléfono (777) 312 62 31 / 314 33 36 ext. 222

**Calle Gómez Azcárate No. 205, Col. Lomas de la Selva
C.P. 62270, Cuernavaca, Morelos. Tel.: 777 102 25 56**


INFORME DE MONITOREO DE TEMPERATURAS Y CALIDAD DEL AIRE

Fecha: 18/05/2024

Semana N°20

Coordinación de Vigilancia Epidemiológica

Fuente: Comisión Estatal de Agua (CEAGUA)



PRONOSTICO DE TEMPERATURAS POR MUNICIPIO

Municipio	Min.	Max.	Municipio	Min.	Max.
Amacuzac	18°	41°	Tepalcingo	21°	38°
Cuautla	20°	36°	Ayala	20°	39°
Jiutepec	20°	37°	Huitzilac	09°	25°
Temixco	18°	38°	Tepoztlán	17°	36°
Tlaltizapan	20°	40°	Zacualpan	16°	35°
Axochiapan	21°	39°	Tlalquitenango	21°	43°
Cuernavaca	18°	37°	Puente de Ixtla	21°	41°
Jojutla	21°	41°			

TEMPERATURAS MÁXIMAS Y MÍNIMAS, ULTIMAS 24 HRS

Mínimas

Huitzilac	09° 25°
Tetela del Volcán	16° 30°
Totolapan	15° 32°
Ocuituco	17° 32°

Máximas

Tlalquitenango	21° 43°
Jojutla	21° 41°
Axochiapan	21° 39°
Zacatepec	22° 41°



CALIDAD DEL AIRE

ÍNDICE AIRE Y SALUD	NIVEL DE RIESGO ASOCIADO	RECOMENDACIONES	
		GRUPOS SENSIBLES	PARA TODA LA POBLACIÓN
<p>Estación de Monitoreo Cuernavaca Centro, Morelos</p> <p>70 Moderado</p> <p>Updated on Friday 10:00 temperature: 27°C</p> <p>current past 2 days</p> <p>PM2.5 AQI 70 12 18 6 12 18 6 min max 70 188</p> <p>PM10 AQI 43 12 18 6 12 18 6 min max 39 156</p>	<p>Moderado</p> <p>Las personas sensibles pueden experimentar síntomas respiratorios (asmáticos), posible agravamiento de enfermedad pulmonar y cardiaca en personas con enfermedad cardiopulmonar y adultos mayores.</p>	<p>Considera reducir las actividades físicas vigorosas al aire libre.</p>	<p>Disfruta las actividades al aire libre.</p>



<http://ssm.gob.mx>



Servicios de Salud Morelos



@MorelosSalud

Callejón Borda N°3 Col. Centro C.P. 62000
Teléfono (777) 312 62 31 / 314 33 36 ext. 222

Calle Gómez Azcárate No. 205, Col. Lomas de la Selva
C.P. 62270, Cuernavaca, Morelos. Tel.: 777 102 25 56

INFORME DE MONITOREO EPIDEMIOLÓGICO

Fecha: 18/05/2024

Semananº 20

Coordinación de Vigilancia Epidemiológica

Fuente: Jurisdicciones Sanitarias del estado de Morelos.

JURISDICCION SANITARIA I:

AL MOMENTO DE ESTE REPORTE Y COMO PARTE DEL SEGUIMIENTO A LOS CASOS DE IMPORTANCIA EPIDEMIOLOGICA LA UIES ESTATAL **NO HA RECIBIDO INFORME DE EVENTOS EXTRAORDINARIOS DE NOTIFICACION INMEDIATA** POR PARTE DE LA JURISDICCION SANITARIA DE:

- **TEMPERATURAS NATURALES EXTREMAS**
- **CASOS SOSPECHOSOS DE SARAMPION**

JURISDICCION SANITARIA II:

AL MOMENTO DE ESTE REPORTE Y COMO PARTE DEL SEGUIMIENTO A LOS CASOS DE IMPORTANCIA EPIDEMIOLOGICA LA UIES ESTATAL **NO HA RECIBIDO INFORME DE EVENTOS EXTRAORDINARIOS DE NOTIFICACION INMEDIATA** POR PARTE DE LA JURISDICCION SANITARIA DE:

- **TEMPERATURAS NATURALES EXTREMAS**
- **CASOS SOSPECHOSOS DE SARAMPION**

JURISDICCION SANITARIA III:

AL MOMENTO DE ESTE REPORTE Y COMO PARTE DEL SEGUIMIENTO A LOS CASOS DE IMPORTANCIA EPIDEMIOLOGICA LA UIES ESTATAL **NO HA RECIBIDO INFORME DE EVENTOS EXTRAORDINARIOS DE NOTIFICACION INMEDIATA** POR PARTE DE LA JURISDICCION SANITARIA DE:

- **TEMPERATURAS NATURALES EXTREMAS**
- **CASOS SOSPECHOSOS DE SARAMPION**



<http://ssm.gob.mx>



Servicios de Salud Morelos



@MorelosSalud

Callejón Borda N°3 Col. Centro C.P. 62000
Teléfono (777) 312 62 31 / 314 33 36 ext. 222

**Calle Gómez Azcárate No. 205, Col. Lomas de la Selva
C.P. 62270, Cuernavaca, Morelos. Tel.: 777 102 25 56**